





Verordnung vom 02.07.2012

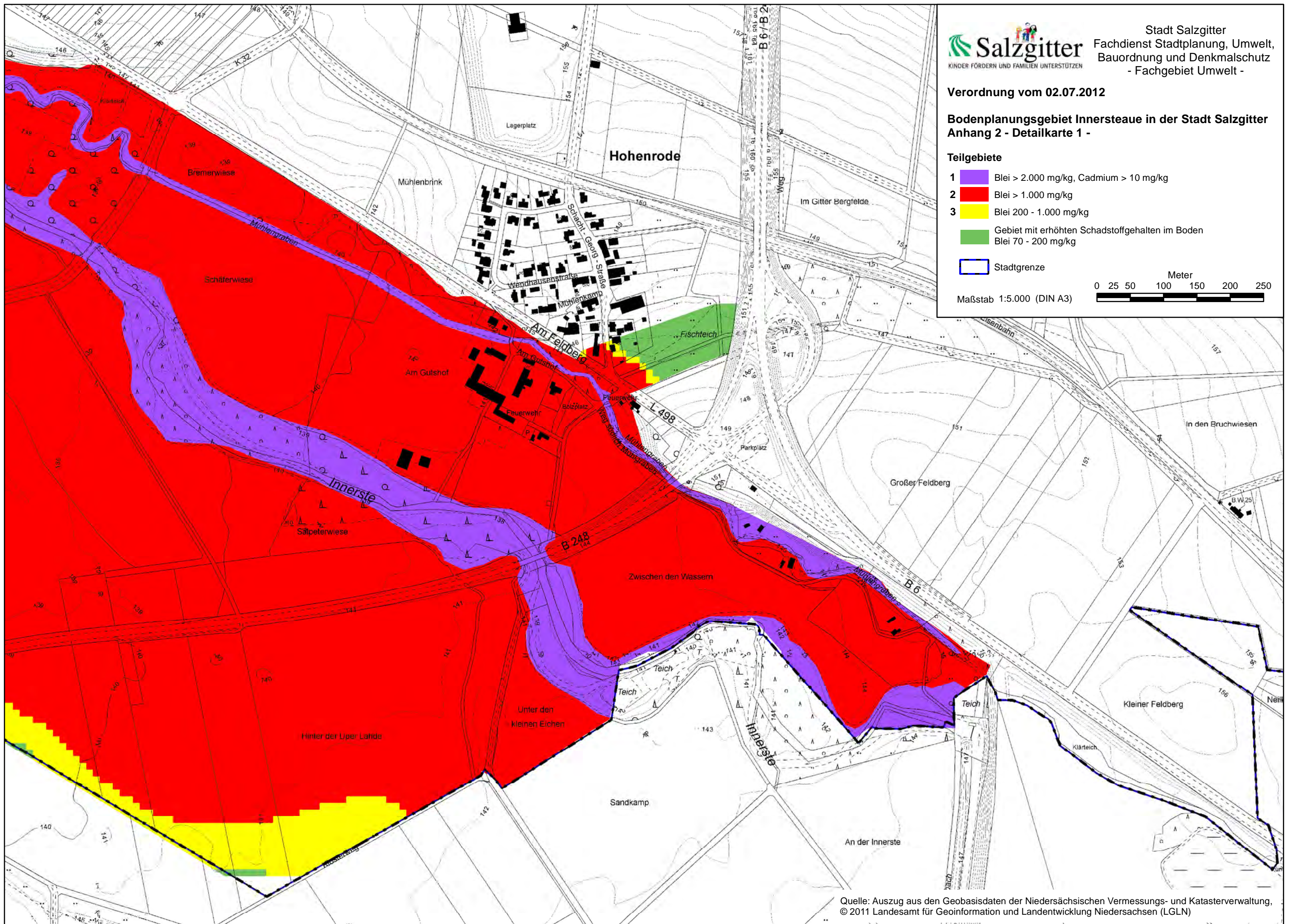
Bodenplanungsgebiet Innersteaue in der Stadt Salzgitter
Anhang 2 - Detailkarte 1 -

Teilgebiete

- 1  Blei > 2.000 mg/kg, Cadmium > 10 mg/kg
- 2  Blei > 1.000 mg/kg
- 3  Blei 200 - 1.000 mg/kg
-  Gebiet mit erhöhten Schadstoffgehalten im Boden
Blei 70 - 200 mg/kg

 Stadtgrenze

Meter
 0 25 50 100 150 200 250
 Maßstab 1:5.000 (DIN A3)



Quelle: Auszug aus den Geobasisdaten der Niedersächsischen Vermessungs- und Katasterverwaltung,
 © 2011 Landesamt für Geoinformation und Landentwicklung Niedersachsen (LGLN)